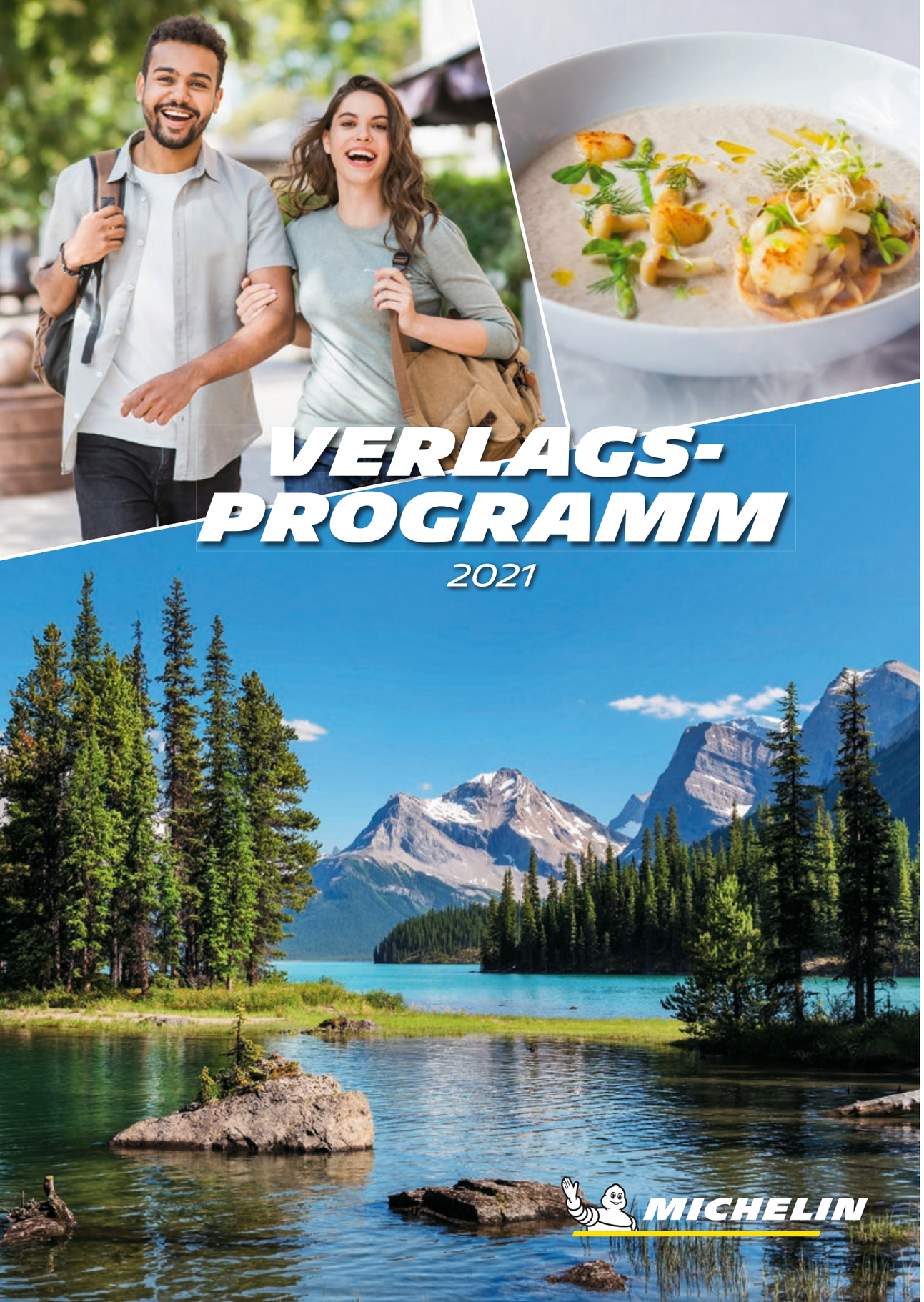

VERLAGS-PROGRAMM

2021

MICHELIN

DIE DESTINATIONEN IM ÜBERBLICK

* Nur deutschsprachige Titel berücksichtigt

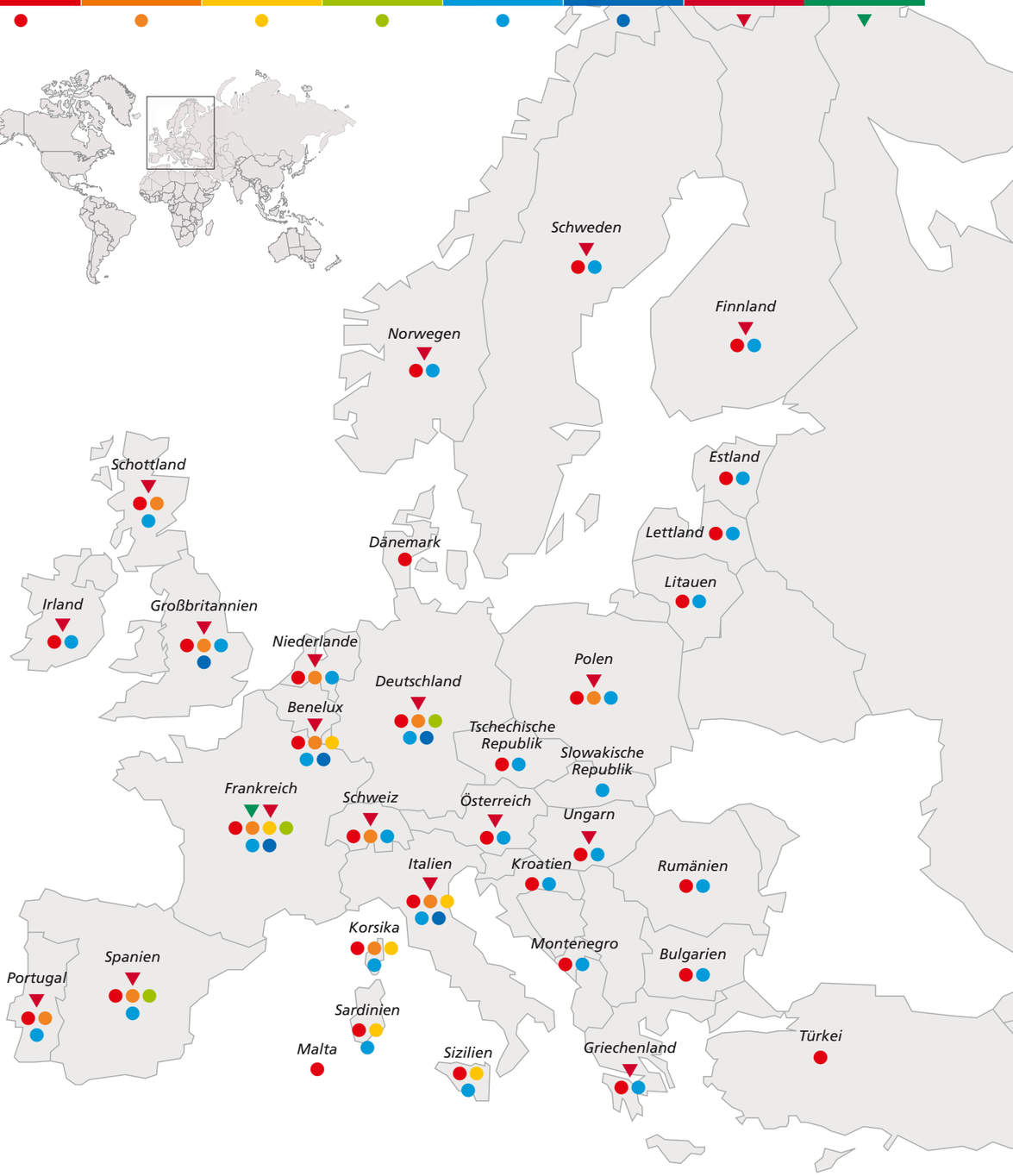

© Bilder : Poike - m-gucci/iStock - lucky-photographer

Die MICHELIN-Kartographie

Die Karte, klar und eindeutig!

NATIONAL - FRANKREICH & INTERNATIONAL

1:40.000 › 1:28.500.000

Ein guter Gesamtüberblick: **die NATIONAL Karten**

- Jährliche Aktualisierung
- Entfernungs- und Fahrzeitentabelle
- Ortsregister
- Für jedes Land der ideale Maßstab

REGION - NÜTZLICHE SERVICE-HINWEISE

1:60.000 › 1:2.400.200

Alle wichtigen Informationen zu einer Region: **die REGIONAL Karten**

- Jährliche Aktualisierung
- Alle hilfreichen Informationen für Ihre Fahrt: Tankstellen, Rastplätze, sehenswerte Orte entlang der Strecke etc.
- **Reißfeste Karten**
- Präziser Maßstab: 1:200.000
- **Warnhinweise**: Neigungswinkel, anspruchsvolle oder gefährliche Straßen, Höhenbegrenzung u.v.m.
- Stadtpläne

LOCAL - PRÄZISE UND DETAILLIERT

1:150.000 › 1:200.000

Entdecken Sie touristische Highlights: **die LOCAL Karten**

- Jährliche Aktualisierung
- **Mehr als 20 Tourenvorschläge „Tourismus und Freizeit", inklusive Fahrradwege**
- Auswahl der schönsten Sehenswürdigkeiten aus dem Grünen Reiseführer
- Sehr präziser Maßstab: 1:150.000
- **Noch exaktere Abbildung der Topographie durch das hinterlegte Satellitenbild**
- Stadtpläne

ZOOM

1:53.000 › 1:1.267.200

Städte und Ausflugsziele detailliert erkunden: **die ZOOM Karten**

- Jährliche Aktualisierung
- **Viele Ausflugstipps: Freizeitparks, Erlebnisbäder, Bummelbahnen etc.**
- Sehenswürdigkeiten und landschaftlich reizvolle Strecken
- Stadtpläne

NATIONAL Karten

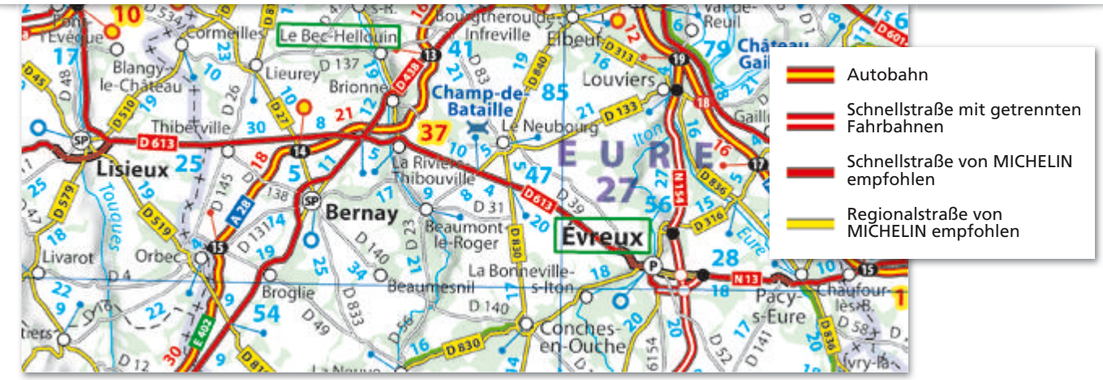

FRANKREICH

JEDE KARTE
9,99 € [D] / 10,30 € [A]
1:1.000.000 außer Frankreich 800K

Frankreich einseitig
[721] - 151867
978-2-0672-1867-3

France plastifiziert NEU Mrz.
[791] - 154892
978-2-0672-4892-2

France NEU Feb.
(widerstandsfähiges Papier)
[792] - 154940
978-2-0672-4940-0

Frankreich - doppelseitig
[722] - 151988
978-2-0672-1988-5

Frankreich Handatlas
[723] - 151868
978-2-0672-1868-0

Frankreich Nord NEU Apr.
[724] - 155122
978-2-0672-5122-9

Frankreich Süd NEU Feb.
[725] - 155123
978-2-0672-5123-6

Frankreich Fernrouten NEU Feb.
[726] - 155002
978-2-0672-5002-4

Frankreich 800K NEU Aug.
[710] - 155117
1:800.000
978-2-0672-5117-5

1/4 FRANKREICH

JEDE KARTE NEU Mrz.
9,99 € [D] / 10,30 € [A]
1:500.000

France Nord-Ouest
[706] - 154902
978-2-0672-4902-8

France Nord-Est
[707] - 154904
978-2-0672-4904-2

France Sud-Ouest
[708] - 154903
978-2-0672-4903-5

France Sud-Est
[709] - 154905
978-2-0672-4905-9

EUROPA

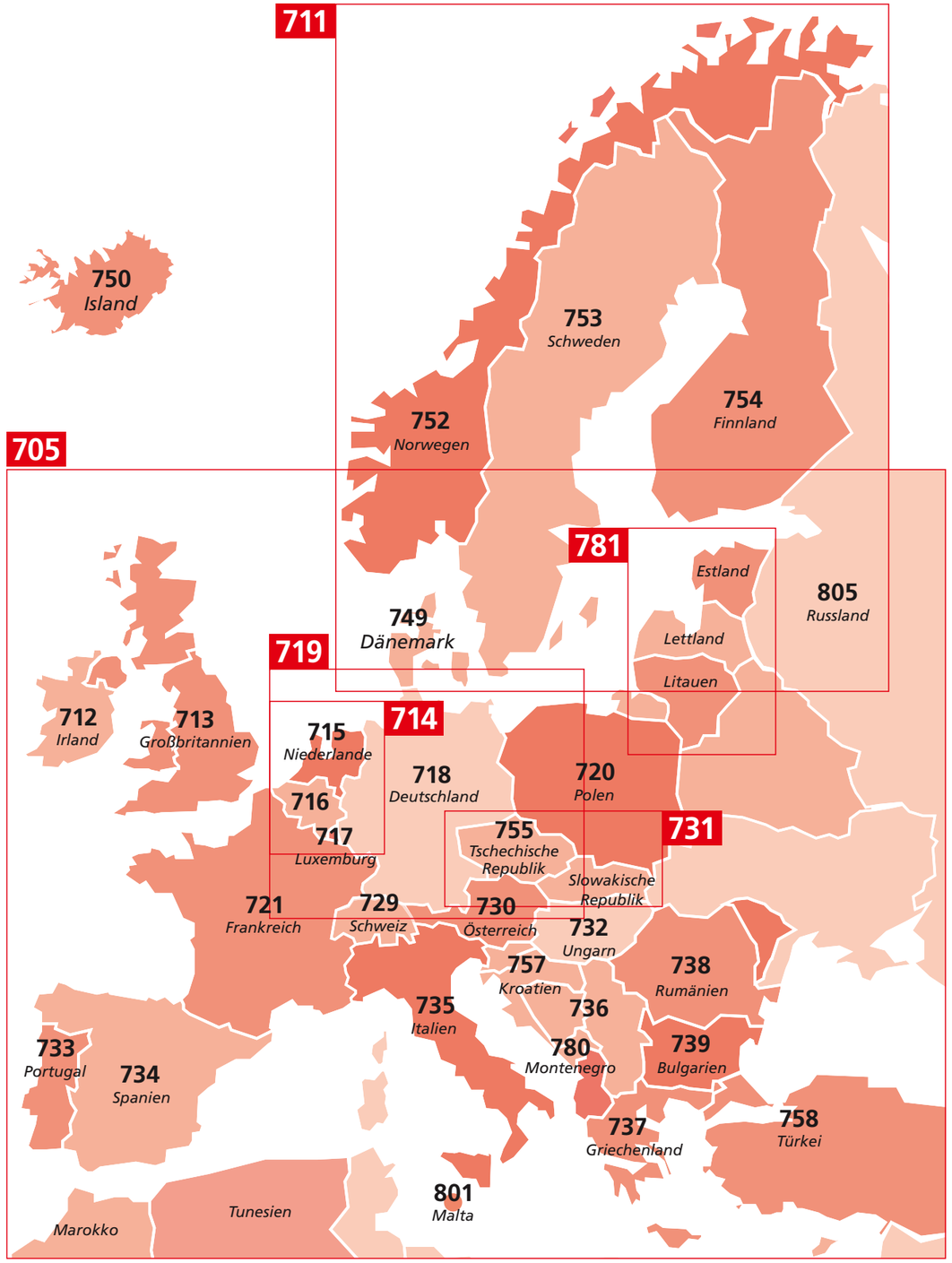

NATIONAL Karten

EUROPA

JEDE KARTE
9,99 € [D] / 10,30 € [A]
außer Baltische Länder und Türkei:
8,99 € [D] / 9,30 € [A]
ab 1:150.000

Baltische Länder [781]
157379 - 1:500.000
8,99 € [D] / 9,30 € [A]
978-2-0671-7379-8

Belgien, Luxemburg [716] NEU Feb.
155119 - 1:350.000
978-2-0672-5119-9

Benelux [714]
152011 - 1:400.000
978-2-0672-2011-9

Bulgarie [739] NEU Feb.
157376 - 1:700.000
978-2-0671-7376-7

Dänemark [749] NEU Mai
155126 - 1:330.000
978-2-0672-5126-7

Deutschland [718]
151859 - 1:750.000
978-2-0672-1859-8

Europa [705]
151826 - 1:3.000.000
978-2-0672-1826-0

Finnland [754]
150655 - 1:1.250.000
978-2-0672-2655-5

Griechenland [737]
151905 - 1:700.000
978-2-0672-1905-2

Großbritannien - Irland [713]
151846 - 1:1.000.000
978-2-0672-1846-8

Irland [712]
151842 - 1:400.000
978-2-0672-1842-0

Island [750]
152882 - 1:500.000
978-2-0672-2882-5

Italien [735]
151898 - 1:1.000.000
978-2-0672-1898-7

Kroatien [757] NEU Mai
155127 - 1:750.000
978-2-0672-5127-4

Luxemburg [717] NEU Mrz.
155120 - 1:150.000
978-2-0672-5120-5

Malta [801]
152905 - 1:40.000
978-2-0672-2905-1

Mittel-europa [719] NEU Jun.
155121 - 1:1.000.000
978-2-0672-5121-2

Montenegro [780] NEU
154822 - 1:160.000
978-2-0672-4822-9

Niederlande [715] NEU Mrz.
155118 - 1:400.000
978-2-0672-5118-2

Norwegen [752]
151908 - 1:1.250.000
978-2-0672-1908-3

Österreich [730] NEU
155125 - 1:400.000
978-2-0672-5125-0

Polen [720]
151860 - 1:700.000
978-2-0672-1860-4

Portugal, Madeira [733]
151889 - 1:400.000
978-2-0672-1889-5

Rumänien [738]
152875 - 1:750.000
978-2-0672-2879-5

Schweden [753]
151909 - 1:1.200.000
978-2-0672-1909-0

Schweiz [729] NEU Feb.
155124 - 1:400.000
978-2-0672-5124-3

Skandinavien, Finnland [711]
151841 - 1:1.500.000
978-2-0672-1841-3

Slowenien, Kroatien, Bosnien, Serbia, Montenegro [736]
151903 - 1:1.000.000
978-2-0672-1903-8

Spanien, Portugal [734]
151892 - 1:1.000.000
978-2-0672-1892-5

Tchéquie [755]
157293 - 1:450.000
978-2-0671-7293-7

Tchéquie, Slovaquie [731] NEU Feb.
157179 - 1:600.000
978-2-0671-7179-4

Türkei [758]
157315 - 1:1.000.000
8,99 € [D] / 9,30 € [A]
978-2-0671-7315-6

Ungarn [732]
151885 - 1:400.000
978-2-0672-1885-7

Western Russia [805]
153330 - 1:2.000.000
978-2-0672-3330-0

AMERIKA - KANADA

USA [761]
151914 - 1:3.450.000
9,99 € [D] / 10,30 € [A]
978-2-0672-1914-4

Pérou [763] NEU Jun.
157340 - 1:1.500.000
9,99 € [D] / 10,30 € [A]
978-2-0671-7340-8

Brasilien [764]
157350 - 1:3.850.000
8,99 € [D] / 9,30 € [A]
978-2-0671-7350-7

Mexiko [765]
157357 - 1:2.250.000
8,99 € [D] / 9,30 € [A]
978-2-0671-7357-6

Kanada [766]
151643 - 1:4.000.000
9,99 € [D] / 10,30 € [A]
978-2-0672-1643-3

Cuba [786]
158549 - 1:800.000
9,99 € [D] / 10,30 € [A]
978-2-0671-8549-4

Chile, Argentinien [788]
158562 - 1:2.000.000
8,99 € [D] / 9,30 € [A]
978-2-0671-8562-3

Costa Rica [804]
152941 - 1:600.000
9,99 € [D] / 10,30 € [A]
978-2-0672-2941-9

Colombie [806]
154260 - 1:1.500.000
9,99 € [D] / 10,30 € [A]
978-2-0672-4260-9

DIE WELT

Die Welt (politisch) [704]
157046 - 1:28.500.000
8,99 € [D] / 9,30 € [A]
978-2-0671-7046-9

AUSTRALIEN

Australien [785]
151916 - 1:4.000.000
9,99 € [D] / 10,30 € [A]
978-2-0672-1916-8

Neuseeland [790]
151721 - 1:4.000.000
9,99 € [D] / 10,30 € [A]
978-2-0672-1721-8

AFRIKA

Afrique Nord et Ouest [741]
157214 - 1:4.000.000
9,99 € [D] / 10,30 € [A]
978-2-0671-7214-2

Marokko [742]
151907 - 1:1.000.000
9,99 € [D] / 10,30 € [A]
978-2-0672-1907-6

Afrique Nord-Est, Arabie [745]
157242 - 1:4.000.000
9,99 € [D] / 10,30 € [A]
978-2-0671-7242-5

Afrique Centre et Sud Madagascar [746] NEU Feb.
157249 - 1:4.000.000
9,99 € [D] / 10,30 € [A]
978-2-0671-7249-4



Afrique du Sud [748] NEU Mär.
152898 - 1:4.000.000
9,99 € [D] / 10,30 € [A]
978-2-0672-2898-6

Tanzania, Zanzibar [810]
154258 - 1:1.300.000
9,99 € [D] / 10,30 € [A]
978-2-0672-4258-6

ASIEN

Thailand [751]
157265 - 1:1.400.000
8,99 € [D] / 9,30 € [A]
978-2-0671-7265-4

Vietnam Laos Kambodscha [770]
151716 - 1:1.500.000
9,99 € [D] / 10,30 € [A]
978-2-0672-1716-4

Japan [802]
152923 - 1:1.500.000
9,99 € [D] / 10,30 € [A]
978-2-0672-2923-5

Sri Lanka [803]
153866 - 1:500.000
9,99 € [D] / 10,30 € [A]
978-2-0672-3866-4

REGIONAL Karten

FRANKREICH

JEDE KARTE
8,99 € [D] / 9,30 € [A]
1:200.000

Nordfrankreich-Flandern
[511] - 150959
978-2-0672-0959-6

Bretagne
[512] - 150963
978-2-0672-0963-3

Normandie
[513] - 150964
978-2-0672-0964-0

Ile-de-France
[514] - 150967
978-2-0672-0967-1

Champagne-Ardennen
[515] - 150972
978-2-0672-0972-5

Elsass, Lothringen
[516] - 150974
978-2-0672-0974-9

Loire-Tal
[517] - 150977
978-2-0672-0977-0

Zentralfrankreich
[518] - 151183
978-2-0672-1183-4

Burgund
[519] - 150918
978-2-0672-0918-3

Franche-Comté
[520] - 150920
978-2-0672-0920-6

Poitou-Charentes
[521] - 150924
978-2-0672-0924-4

Auvergne, Limousin
[522] - 150927
978-2-0672-0927-5

Rhône-Tal-Französische Alpen [523] - 150929
978-2-0672-0929-9

Aquitaine
[524] - 150933
978-2-0672-0933-6

Midi-Pyrénées
[525] - 150935
978-2-0672-0935-0

Languedoc-Roussillon
[526] - 150938
978-2-0672-0938-1

Provence-Côte-d'Azur
[527] - 150942
978-2-0672-0942-8

Korsika
[528] - 151184
978-2-0672-1184-1

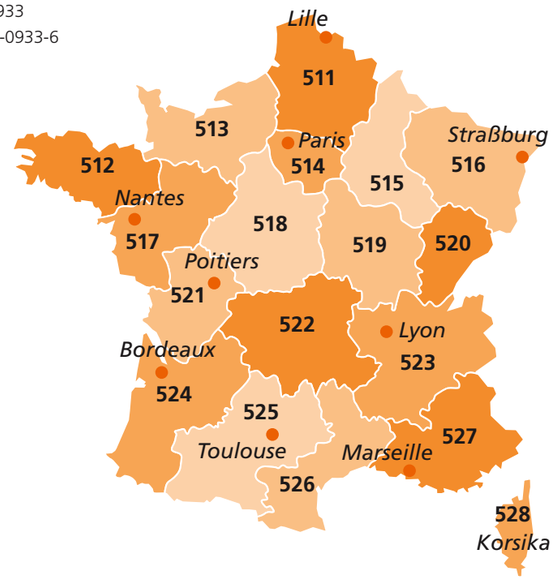

DEUTSCHLAND

JEDE KARTE
8,99 € [D] / 9,30 € [A]
ab 1:300.000

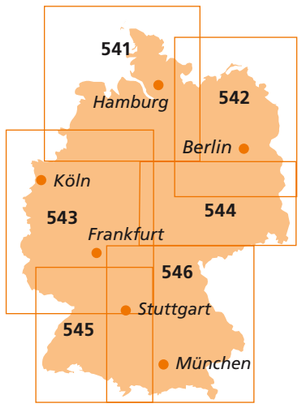

Schleswig-Holstein, Hamburg, Niedersachsen, Bremen [541]
158353 - 1:350.000
978-2-0671-8353-7

Mecklenburg-Vorp., Berlin, Sachsen-Anhalt, Brandenburg [542]
158356 - 1:350.000
978-2-0671-8356-8

Nordrhein-Westfalen, Hessen, Rheinland-Pfalz, Saarland [543]
158359 - 1:350.000
978-2-0671-8359-9

Thüringen, Sachsen [544]
158362 - 1:300.000
978-2-0671-8362-9

Baden-Württemberg [545]
158365 - 1:300.000
978-2-0671-8365-0

Bayern [546]
158368 - 1:375.000
978-2-0671-8368-1

BENELUX

JEDE KARTE
8,99 € [D] / 9,30 € [A]
1:200.000

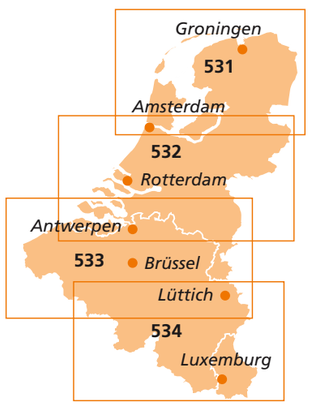

Niederlande Nord
[531] - 152841
978-2-0672-2841-2

Niederlande Süd
[532] - 152842
978-2-0672-2842-9

Belgien Nord und Mitte
[533] - 152843
978-2-0672-2843-6

Belgien Süd und Ardennen
[534] - 152844
978-2-0672-2844-3

REGIONAL Karten

GROSSBRITANNIEN

JEDE KARTE
8,99 € [D] / 9,30 € [A]
1:400.000

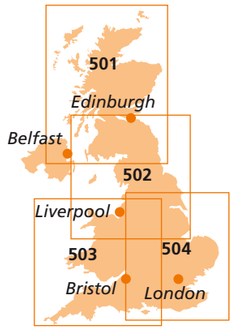

Schottland
[501] - 152837
978-2-0672-2837-5

England Nord, Midlands
[502] - 152838
978-2-0672-2838-2

Wales, England Südwest, Midlands
[503] - 152839
978-2-0672-2839-9

England Südost, Midlands, East Anglia
[504] - 152840
978-2-0672-2840-5

ITALIEN

JEDE KARTE
8,99 € [D] / 9,30 € [A]
1:400.000

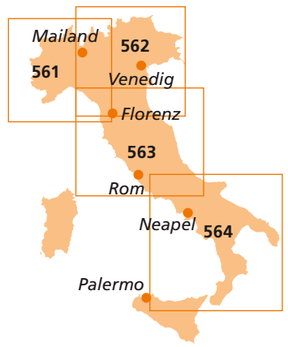

Aostatal, Piemont, Lombardei, Ligurien
[561] - 152845
978-2-0672-2845-0

Trentino-Südtirol, Friaul-Julisch Venetien, Emilia
[562] - 152846
978-2-0672-2846-7

Toskana, Umbrien, San Marino, Marken, Latium, Abruzzen
[563] - 152847
978-2-0672-2847-4

Molise, Kampanien, Apulien, Basilikata, Kalabrien
[564] - 152848
978-2-0672-2848-1

SPANIEN / PORTUGAL

JEDE KARTE
8,99 € [D] / 9,30 € [A]
außer Madeira:
9,99 € [D] / 10,20 € [A]
ab 1:60.000

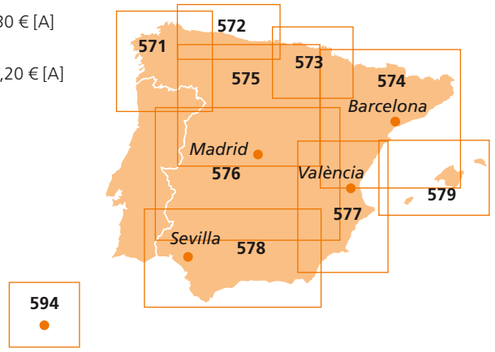

Galicien [571]
152849 - 1:400.000
978-2-0672-2849-8

Asturien, Kantabrien [572]
152850 - 1:250.000
978-2-0672-2850-4

Baskenland, Navarra, Rioja [573]
152851 - 1:250.000
978-2-0672-2851-1

Katalonien, Aragon, Andorra [574]
152852 - 1:400.000
978-2-0672-2852-8

Kastilien, León, Madrid [575]
152854 - 1:400.000
978-2-0672-2854-2

Estremadura, Kastilien-La Mancha, Madrid [576]
158434 - 1:400.000
978-2-0671-8434-3

Valencia, Murcia [577]
152855 - 1:400.000
978-2-0672-2855-9

Andalusien [578]
152856 - 1:400.000
978-2-0672-2856-6

Mallorca, Ibiza, Menorca [579]
152857 - 1:140.000
978-2-0672-2857-3

Madeira [594]
154287 - 1:60.000
9,99 € [D] / 10,30 € [A]
978-2-0672-4287-6

SCHWEIZ

JEDE KARTE
8,99 € [D] / 9,30 € [A]
1:200.000

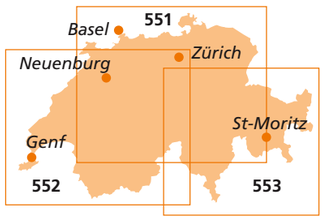

Schweiz Nord [551] - 155114
978-2-0672-5114-4
NEU Mai

Schweiz Südost
[553] - 158377
978-2-0671-8377-3

Schweiz Südwest [552] - 155115
978-2-0672-5115-1
NEU Jun.

USA KANADA



JEDE KARTE
8,99 € [D] / 9,30 € [A]
ab 1:500.000

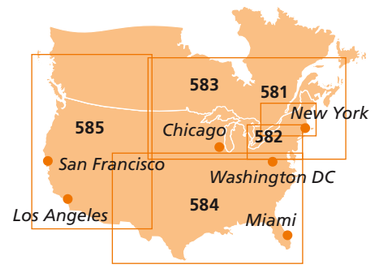

Neu England, Hudson Valley [581]
158453 - 1:500.000
978-2-0671-8453-4

Mid-Atlantic [582]
158457 - 1:500.000
978-2-0671-8457-2

USA Nordost, Kanada Ost [583]
158461 - 1:2.400.000
978-2-0671-8461-9

USA Südost [584]
152858 - 1:2.400.000
978-2-0672-2858-0

USA West, Kanada West [585]
152859 - 1:2.400.000
978-2-0672-2859-7

LOCAL Karten

FRANKREICH

JEDE KARTE
8,99 € [D] / 9,30 € [A]
1:150.000

Picardie
[301] - 150988
978-2-0672-0988-6

Französisch Flandern
[302] - 150991
978-2-0672-0991-6

Normandie West
[303] - 150994
978-2-0672-0994-7

Normandie Ost
[304] - 150996
978-2-0672-0996-1

Paris - Ile de France/Nord
[305] - 150997
978-2-0672-0997-8

Ardennen, Nördliche Champagne
[306] - 150999
978-2-0672-0999-2

Lothringen
[307] - 151002
978-2-0672-1002-8

Bretagne West
[308] - 151004
978-2-0672-1004-2

Bretagne Ost
[309] - 151005
978-2-0672-1005-9

Maine
[310] - 151007
978-2-0672-1007-3

Eure-et-Loir, Paris, Yvelines NEU Mrz.
[311] - 150213
978-2-0672-0213-9

Essonne, Paris, Seine-et-Marne NEU Mrz.
[312] - 150214
978-2-0672-0214-6

Südliche Champagne
[313] - 151015
978-2-0672-1015-8

Vogesen
[314] - 151016
978-2-0672-1016-5

Elsass, Oberrheinische Tiefebene
[315] - 151019
978-2-0672-1019-6

Vendée
[316] - 151021
978-2-0672-1021-9

Westliches Loire-Tal, Anjou
[317] - 151023
978-2-0672-1023-3

Loire-Tal
[318] - 151025
978-2-0672-1025-7

Burgund West
[319] - 151027
978-2-0672-1027-1

Burgund Ost
[320] - 151029
978-2-0672-1029-5

Französisches Jura
[321] - 151030
978-2-0672-1030-1

Deux-Sèvres, Vienne NEU Mrz.
[322] - 150224
978-2-0672-0224-5

Cher, Indre NEU
[323] - 150225
978-2-0672-0225-2

Charente
[324] - 151037
978-2-0672-1037-0

Limousin
[325] - 151038
978-2-0672-1038-7

Auvergne/Zentralmassiv
[326] - 151040
978-2-0672-1040-0

Beaujolais
[327] - 151042
978-2-0672-1042-4

Hochsavoyen
[328] - 151044
978-2-0672-1044-8

Périgord
[329] - 151047
978-2-0672-1047-9

Auvergne/Aubrac
[330] - 151049
978-2-0672-1049-3

Ardèche
[331] - 151050
978-2-0672-1050-9

Provence/Vaucluse
[332] - 151053
978-2-0672-1053-0

Französische Alpen Nord
[333] - 151054
978-2-0672-1054-7

Französische Alpen Süd
[334] - 151056
978-2-0672-1056-1

Aquitanien, Bordeaux
[335] - 151059
978-2-0672-1059-2

Gascogne
[336] - 151060
978-2-0672-1060-8

Quercy
[337] - 151063
978-2-0672-1063-9

Causses/Cevennen
[338] - 151064
978-2-0672-1064-6

Languedoc
[339] - 151067
978-2-0672-1067-7

Provence/Côte d'Azur
[340] - 151068
978-2-0672-1068-4

Französische Riviera/ Seealpen
[341] - 151070
978-2-0672-1070-7

Baskenland Pyrenäen
[342] - 151074
978-2-0672-1074-5

Garonne-Tal/Pays de Foix
[343] - 151076
978-2-0672-1076-9

Roussillon
[344] - 151077
978-2-0672-1077-6

Korsika
[345] - 151079
978-2-0672-1079-0

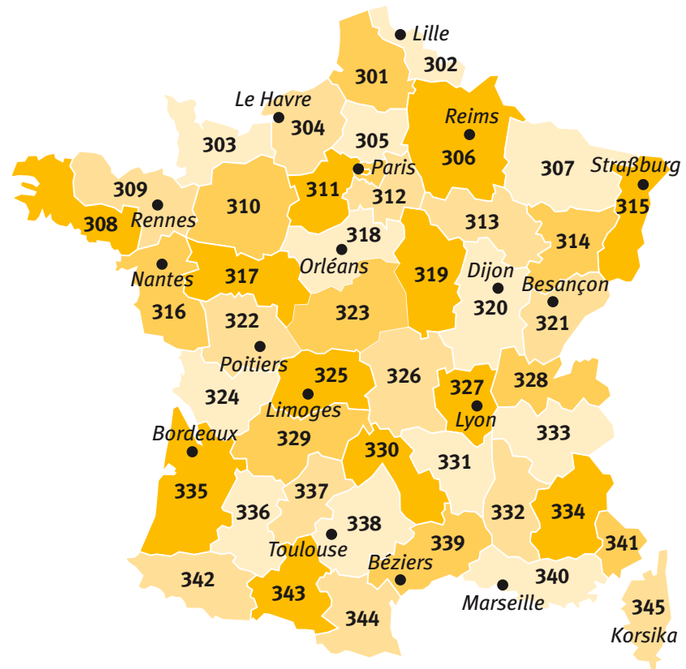

LOCAL Karten

ITALIEN





JEDE KARTE
7,99 € [D] / 8,30 € [A]
1:200.000

Piemont, Aostatal
[351] - 152650
978-2-0671-2650-3

Ligurien
[352] - 152651
978-2-0671-2651-0

Lombardei
[353] - 152652
978-2-0671-2652-7

Trentino-Südtirol
[354] - 152620
978-2-0671-2620-6

Venetien
[355] - 152621
978-2-0671-2621-3

Friaul-Julisch Venetien
[356] - 152622
978-2-0671-2622-0

Emilia-Romagna
[357] - 152623
978-2-0671-2623-7

Toskana
[358] - 152624
978-2-0671-2624-4

Umbrien, Marken
[359] - 152625
978-2-0671-2625-1

Latium
[360] - 152626
978-2-0671-2626-8

Abruzzen, Molise
[361] - 152653
978-2-0671-2653-4

Kampanien, Basilikata
[362] - 152654
978-2-0671-2654-1

Apulien
[363] - 152655
978-2-0671-2655-8

Kalabrien
[364] - 152656
978-2-0671-2656-5

Sizilien
[365] - 152657
978-2-0671-2657-2

Sardinien
[366] - 152658
978-2-0671-2658-9

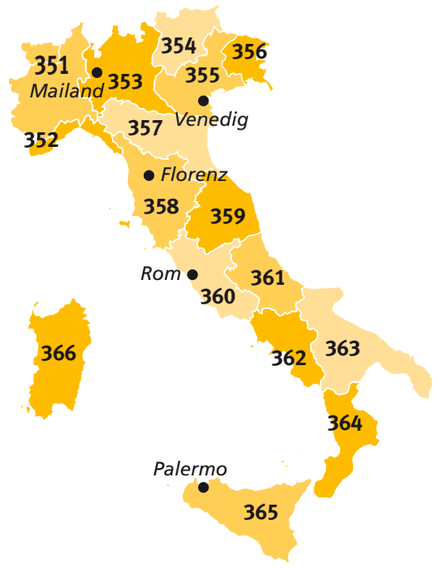





ZOOM Karten

DEUTSCHLAND / FRANKREICH









JEDE KARTE
7,99 € [D] / 8,30 € [A]
außer Paris et ses alentours:
9,99 € [D] / 10,20 € [A]
ab 1:53.000

Alsace, Fôret Noire [131]
150987 - 1:200.000
978-2-0672-0987-9

Banlieue de Paris NEU Feb.
[101]
150225 - 1:53.000
978-2-0672-4986-8

Paris et ses alentours NEU Feb.
(widerstandsfähiges Papier) [102]
155007 - 1:90.000
9,99 € [D] / 10,20 € [A]
978-2-0672-5007-9

Environs de Paris NEU Feb.
[106]
154987 - 1:90.000
978-2-0672-4987-5

Provence, Camargue [113]
150981 - 1:160.000
978-2-0672-0981-7

Pays varois [114] NEU Feb.
151982 - 1:100.000
978-2-0672-0982-4

Côte d'Azur, Esterelmassiv [115]
151781 - 1:100.000
978-2-0672-1781-2

Côte d'Azur, Massif de l'Esterel NEU Feb. [115]
150983 - 1:100.000
978-2-0672-0983-1

Val de Loire et ses châteaux [116]
150984 - 1:150.000
978-2-0672-0984-8

Normandie Küste
[117]
151784 - 1:150.000
978-2-0672-1784-3

Périgord Quercy
[118]
151986 - 1:150.000
978-2-0672-0986-2

Landes sud Côte Basque [133]
159793 - 1:150.000
978-2-0672-2793-4

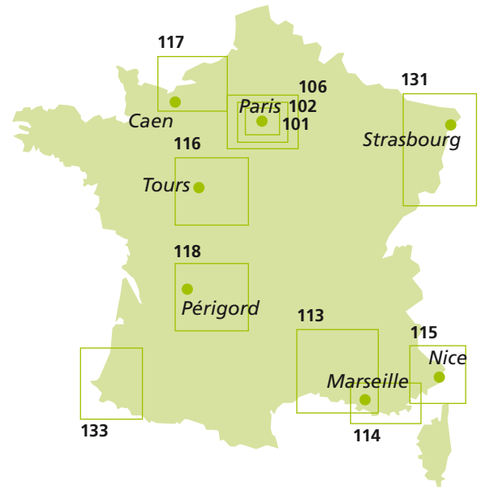

FRANKREICH / SPANIEN - COMPOSTELLE

JEDE KARTE
7,99 € [D] / 8,30 € [A]
1:150.000

Chemins de Compostelle Le Puy en Velay - St Jean Pied de Port
[161] - 157401
978-2-0671-7401-6

Camino de Santiago
[160] - 154805
978-2-0671-4805-5

ZOOM Karten

SPANIEN / USA / ASIEN / GRIECHENLAND

JEDE KARTE
7,99 € [D] / 8,30 € [A]
außer Bali, Corfou und Yucatan: 9,99 € [D] / 10,20 € [A]
ab 1:130.000

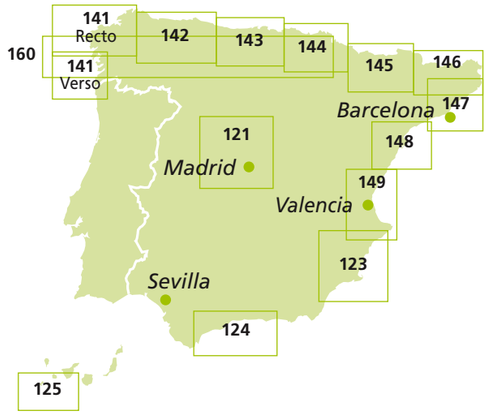

Madrid und Umgebung [121]
151960 - 1:170.000
978-2-0672-1960-1

Costa Blanca [123]
151788 - 1:130.000
978-2-0672-1788-1

Costa del Sol [124]
151792 - 1:200.000
978-2-0672-1792-8

Kanarische Inseln [125]
151795 - 1:150.000
978-2-0672-1795-9

Costa de Galicia/ Galicische Küste [141]
151801 - 1:150.000
978-2-0672-1801-7

Asturien, Costa Verde [142]
151804 - 1:150.000
978-2-0672-1804-8

Costa de Cantabria/ Kantabrische Küste [143]
151805 - 1:150.000
978-2-0672-1805-5

Atlantische Pyrenäen, San Sebastian, Biarritz [144]
151808 - 1:150.000
978-2-0672-1808-6

Hochpyrenäen [145]
151813 - 1:150.000
978-2-0672-1813-0

Östliche Pyrenäen, Andorra [146]
151815 - 1:150.000
978-2-0672-1815-4

Costa Brava, Barcelona und Umgebung [147]
151818 - 1:150.000
978-2-0672-1818-5

Costa Dorada [148]
151822 - 1:150.000
978-2-0672-1822-2

Costa del Azahar, Valencia und Umgebung [149]
151825 - 1:150.000
978-2-0672-1825-3

Pacific Northwest [171]
159075 - 1:1.267.200
978-2-0671-9075-7

Big Sky Countries [172]
159079 - 1:1.267.200
978-2-0671-9079-5

Great Lakes [173]
159083 - 1:1.267.200
978-2-0671-9083-2

California - Nevada [174]
159050 - 1:1.267.200
978-2-0671-9050-4

Four Corners [175]
159087 - 1:1.267.200
978-2-0671-9087-0

Texas - Oklahoma [176]
159091 - 1:1.267.200
978-2-0671-9091-7

Deep South [177]
159054 - 1:1.267.200
978-2-0671-9054-2

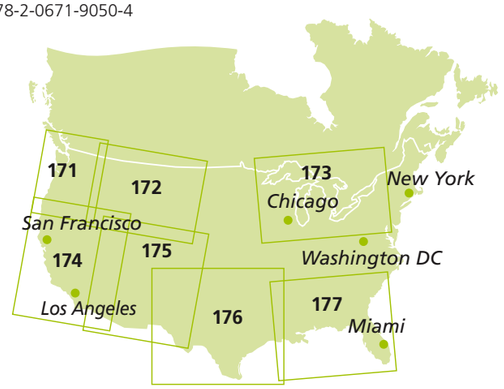

Yucatan et Pays Maya [185] NEU Mrz.
153526 - 1:700.000
9,99 € [D] / 10,30 € [A]
978-2-0672-3526-7

Bali - Lombok [190]
153528 - 1:700.000
9,99 € [D] / 10,30 € [A]
978-2-0672-3528-1

Corfou - Îles Ioniennes [140] NEU
154814 - 1:80.000
9,99 € [D] / 10,30 € [A]
978-2-0672-4814-4

Planokarten

DIE WELT

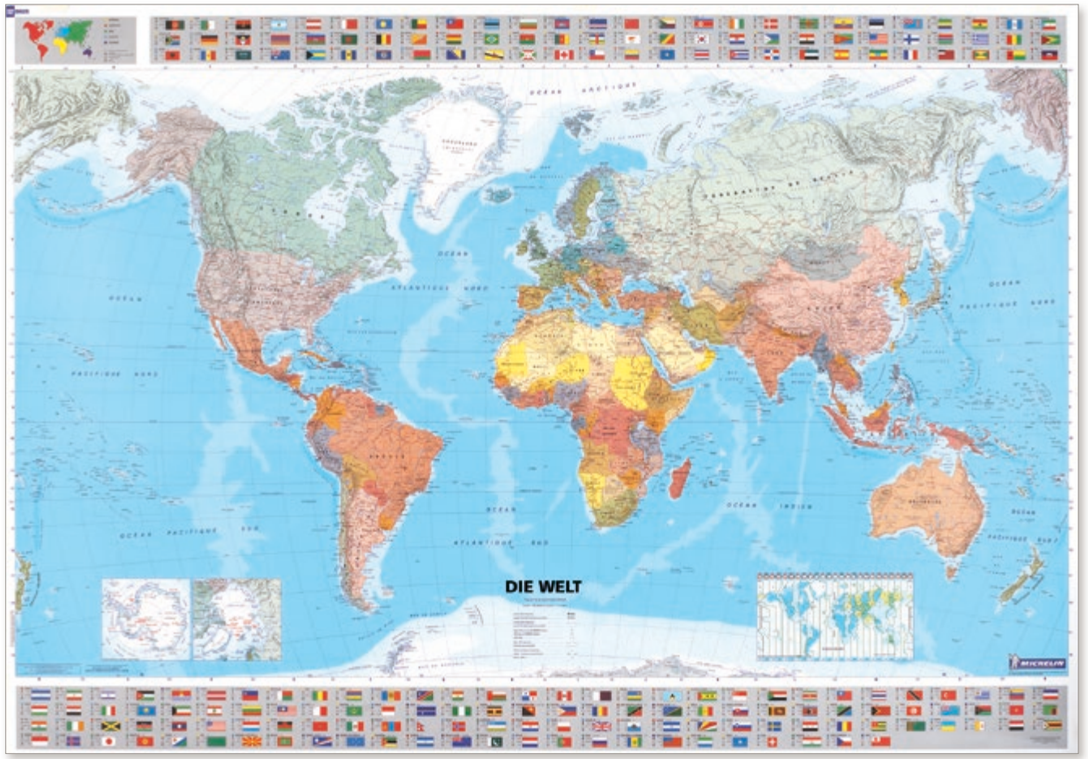

Die Welt Poster (politisch)
Format (B x H): 144 x 100 cm
152295 - 1:28.500.000
12,70 € [D] / 13,10 € [A]
978-2-0671-2295-6

Die Welt Poster (politisch)
mit Leiste
Format (B x H): 144 x 100 cm
152292 - 1:28.500.000
17,50 € [D] / 18,00 € [A]
978-2-0671-2292-5

The World Poster (politisch)
Format (B x H): 144 x 100 cm
150990 - 1:28.500.000
12,70 € [D] / 13,10 € [A]
978-2-0610-0990-1

The World Poster (politisch)
mit Leiste
Format (B x H): 144 x 100 cm
150129 - 1:28.500.000
17,50 € [D] / 18,00 € [A]
978-2-0671-0129-6

The World Poster (politisch)
plastifiziert mit Leiste
Format (B x H): 144 x 100 cm
150035 - 1:28.500.000
35,30 € [D] / 36,30 € [A]
978-2-0610-1071-6

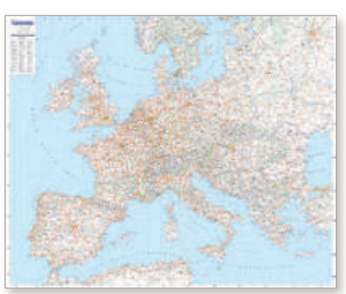

Atlanten

Der MICHELIN-Straßenatlas ist der perfekte Reisebegleiter: Mit ihm können Sie sich geographisch überall zurechtfinden.

- Genaue Stadtpläne mit Inhaltsverzeichnissen komplettieren den MICHELIN-Straßenatlas
- Jeder MICHELIN-Atlas enthält ein ausführliches Inhalts- und Ortsverzeichnis, das eine schnelle Orientierung ermöglicht
- Aktuell und sehr gut lesbar: für alle, die sich bequem informieren möchten

DEUTSCHLAND

Deutschland - Europa 2022/2023 NEU Mai
155021
1:300.000 - 1:3.500.000
9,99 € [D] / 10,30 € [A]
978-2-0672-5021-5

Display Kompaktatlas Deutschland 2022/2023 NEU Mai
gefülltes Display 20 Exemplare
183295
159,80 € [D] / 166,00 € [A]
978-3-8342-3295-3

Kompaktatlas Deutschland 2022/2023 NEU Mai
155022 - 1:300.000
7,99 € [D] / 8,30 € [A]
978-2-0672-5022-2

FRANKREICH [SPIRALBINDUNG]

Frankreich (DIN A4)
159302 - 1:200.000
19,99 € [D] / 20,60 € [A]
978-2-0671-9302-4

Frankreich (DIN A3)
150838 - 1:200.000
19,99 € [D] / 20,60 € [A]
978-2-0672-0838-4

EUROPA UND AMERIKA [SPIRALBINDUNG]

Benelux & Nordfrankreich
159273 - 1:150.000
18,99 € [D] / 19,60 € [A]
978-2-0671-9273-7

Europe
157368
1:500.000 - 1:3.000.000
17,00 € [D] / 17,50 € [A]
978-2-0671-7368-2

Great Britain - Ireland
153586 - 1:300.000
17,70 € [D] / 17,50 € [A]
978-2-0672-3586-1

Italy
159245 - 1:300.000
18,99 € [D] / 19,60 € [A]
978-2-0671-9245-4

Spain - Portugal
159244 - 1:400.000
18,99 € [D] / 19,60 € [A]
978-2-0671-9244-7

Stadtpläne

Der MICHELIN-Stadtplan ist ein unentbehrlicher Begleiter auf Ihren Streifzügen durch die Städte Europas!

- Mit ihm können Sie alle Facetten einer Stadt entdecken
- Praktisch: Tipps und Hinweise zu Parkplätzen, Tankstellen, öffentlichen Verkehrsmitteln und Sehenswürdigkeiten

GESTALTETE STADTPLÄNE

- **Neues Cover**
- **Mehrsprachige** Erklärungen
- **Piktogramme** zeigen 2 verschiedene Wege, den Stadtplan zu benutzen

- **Kartenausschnitt**, vereinfacht die Bestimmung des Maßstabs
- **Das Cover-Foto** macht die Destination leichter zu identifizieren und wirkt attraktiver

- **Sehr gute Lesbarkeit der Schrift**: durch eine neue Schriftart und auffallendere Farben
- **Wie gewohnt die ausgezeichnete und präzise Kartographie von Michelin**

Bruxelles/Brüssel [44]
152889 - 1:17.500
9,90 € [D] / 10,20 € [A]
978-2-0672-2889-4

Liège/Luik/Lüttich [10]
152883 - 1:15.000
9,90 € [D] / 10,20 € [A]
978-2-0672-2883-2

New York City: Manhattan [11]
152887 - 1:11.000
7,50 € [D] / 7,80 € [A]
978-2-0672-2887-0

FRANKREICH

Paris Poche [50]
151152 - 1:20.000
4,50 € [D] / 4,70 € [A]
978-2-0672-1152-0

Paris Plan [54]
150156 - 1:10.000
7,50 € [D] / 7,80 € [A]
978-2-0672-1156-8

EUROPA UND DIE WELT

Antwerpen/ Anvers [13]
153583 - 1:15.000
9,90 € [D] / 10,20 € [A]
978-2-0672-3583-0

Luxembourg/ Luxemburg [12]
153585 - 1:12.000
9,90 € [D] / 10,20 € [A]
978-2-0672-3585-4

London [34]
153696 - 1:8.000
7,50 € [D] / 7,80 € [A]
978-2-0672-3696-7

Der Guide MICHELIN

© webphotographeer/iStock

Der Grüne Reiseführer

© A. Gordonat/photography/iStock

BEREITS ANGEKÜNDIGT

NEU Mrz. 2021

150044
[auf dt.]
29,95 € [D]
30,80 € [A]

- **Auswahl der besten Hotels und Restaurants in Deutschland** für jede Gelegenheit und jedes Budget: über 3.700 Adressen von Weinstuben über Landgasthöfe bis hin zu Spitzenrestaurants und Luxushotels
- Benutzerfreundliches Softcover
- **Schnelle Orientierung** durch die praktischen Symbole und Stadtpläne

LÄNDER - STÄDTE - THEMATISCHE FÜHRER

NEU

Die ganze Welt der Kulinarik
183185 - [auf dt.]
39,00 € [D] / 40,10 € [A]
978-3-8342-3185-7

NEU Dez. 2020

Belgique/België Luxembourg 2021
154194 - [auf nl., frz.]
25,95 € [D] / 26,70 € [A]
978-2-0672-5047-5

NEU Feb. 2021

España & Portugal 2021*
155043 - [auf span., port.]
29,95 € [D] / 30,80 € [A]
978-2-0672-5043-7

NEU Feb. 2021

Italia 2021*
155041 - [auf ital.]
29,95 € [D] / 30,80 € [A]
978-2-0672-5041-3

Bib Gourmand France 2021
154196 - [auf frz.]
17,90 € [D] / 18,40 € [A]
978-2-0672-5048-2

France 2021*
155039 - [auf frz.]
29,95 € [D] / 30,80 € [A]
978-2-0672-5039-0

Les plus belles tables de Paris & de ses environs 2021*
155049 - [auf frz.]
15,90 € [D] / 16,40 € [A]
978-2-0672-5049-9

Nederland/ Netherlands 2021*
155046 - [auf nl., engl.]
25,95 € [D] / 26,70 € [A]
978-2-0672-5046-8

* Bereits angekündigt

Entdecken Sie Ihre Destination mit den Grünen Reiseführern von MICHELIN.

- Ein übersichtlicher und genauer Reiseführer, angepasst an die Bedürfnisse jeder Reise – ob mit Freunden oder der Familie
- Detaillierte Touren, zugeschnitten auf die jeweilige Umgebung
- Eine Auswahl der schönsten Restaurants, Hoteladressen und Einkaufstipps
- Mit Karten und Stadtplänen

FRANKREICH [auf Deutsch]

Côte d'Azur
188918
24,99 € [D] / 25,70 € [A]
978-3-8342-8918-6

Provence
188939
21,99 € [D] / 22,70 € [A]
978-3-8342-8939-1

FRANKREICH [auf Engl.]

Brittany
153545
15,80 € [D] / 16,30 € [A]
978-2-0672-3545-8

Paris
153559
15,80 € [D] / 16,30 € [A]
978-2-0672-3559-5

EUROPA [auf Engl.]

Austria
153553
17,95 € [D] / 18,45 € [A]
978-2-0672-3553-3

Germany
153552
17,95 € [D] / 18,45 € [A]
978-2-0672-3552-6

Great Britain
NEU Mrz.
154326
17,95 € [D] / 18,45 € [A]
978-2-0672-4326-2

Italy
154325
17,95 € [D] / 18,45 € [A]
978-2-0672-4325-5

Switzerland
150960
17,95 € [D] / 18,45 € [A]
978-2-0672-2960-0

Der Grüne Reiseführer

Fit für 2021 – der Grüne Reiseführer im neuen Gewande*

Der Grüne Reiseführer wartet mit ***neuem Design*** auf! Künftig präsentiert er sich ***noch verständlicher, moderner*** und ***verführerischer***... Inhaltlich überzeugt er weiterhin mit ***höchster Qualität***!

Neuer Einband mit Vollbild und neuer Schriftart!

Übersichtlichere Kapitel mit klarer priorisierten Infos

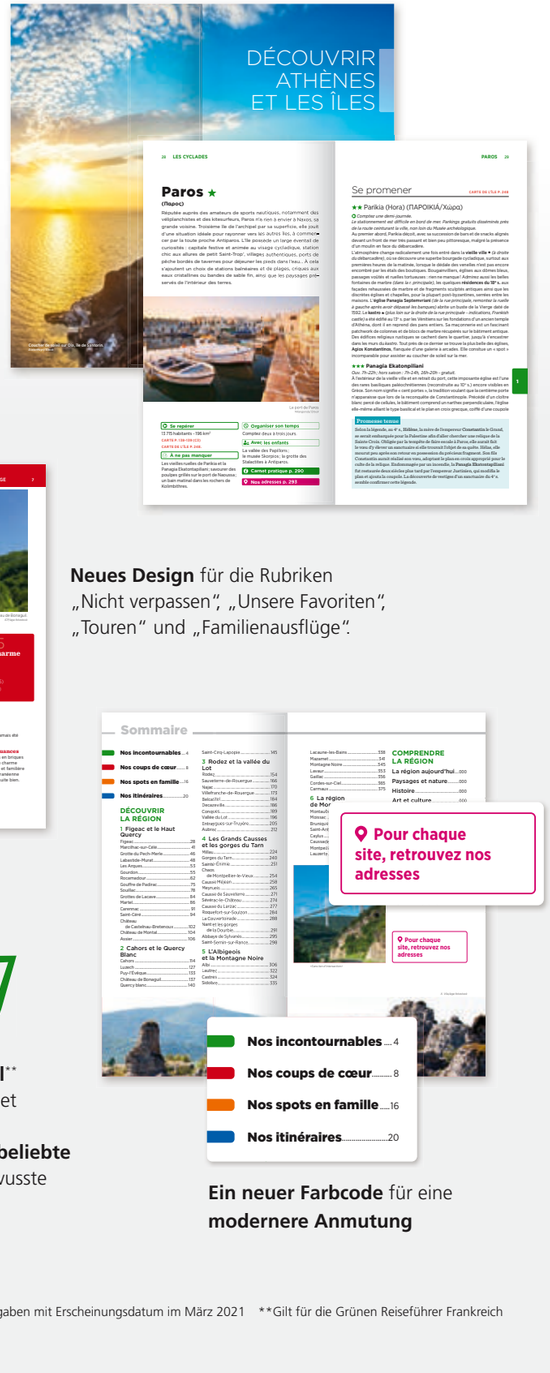

Neues Design für die Rubriken „Nicht verpassen", „Unsere Favoriten", „Touren" und „Familienausflüge".

Top-5-Empfehlungen in **prominent platzierten** Infokästen, die **ins Auge stechen**!



Ein **Symbol**** kennzeichnet **markant** besonders **beliebte** umweltbewusste Adressen

Ein neuer Farbcode für eine **modernere Anmutung**

*Gilt für 18 Ausgaben mit Erscheinungsdatum im März 2021 **Gilt für die Grünen Reiseführer Frankreich

FRANKREICH - REGIONEN [auf Frz.]

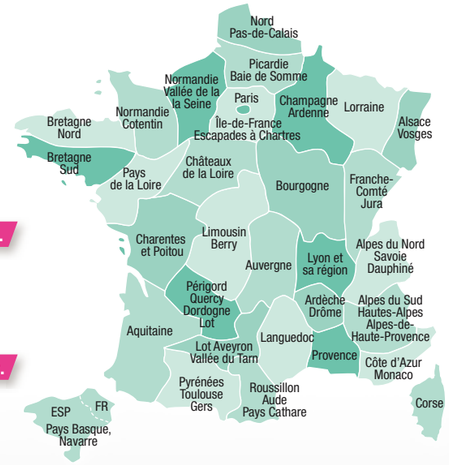

Bretagne Nord
154473
15,95 € [D] / 16,40 € [A]
978-2-0672-4473-3

Bretagne Sud NEU Feb.
154474
15,95 € [D] / 16,40 € [A]
978-2-0672-4474-0

C Champagne, Ardenne NEU Mrz.
155089
17,95 € [D] / 18,45 € [A]
978-2-0672-5089-5

A Alpes du Nord, Savoie, Dauphiné NEU Mrz.
155088
17,95 € [D] / 18,45 € [A]
978-2-0672-5088-8

Alpes du Sud, Hautes-Alpes, Alpes-de-Haute-Provence NEU Mrz.
155058
17,95 € [D] / 18,45 € [A]
978-2-0672-5058-1

Alsace Vosges
154469
17,95 € [D] / 18,45 € [A]
978-2-0672-4469-6

Aquitaine
154471
17,95 € [D] / 18,45 € [A]
978-2-0672-4471-9

Ardèche Drôme
154472
17,95 € [D] / 18,45 € [A]
978-2-0672-4472-6

Auvergne NEU Mrz.
155100
17,95 € [D] / 18,45 € [A]
978-2-0672-5100-7

B Bourgogne NEU Mrz.
152070
17,95 € [D] / 18,45 € [A]
978-2-0672-5070-3

Châteaux de la Loire
154479
17,95 € [D] / 18,45 € [A]
978-2-0672-4479-5

Corse
154480
17,95 € [D] / 18,45 € [A]
978-2-0672-4480-1

Côte d'Azur, Monaco
154481
17,95 € [D] / 18,45 € [A]
978-2-0672-4481-8

F Franche-Comté, Jura NEU Mrz.
155060
17,95 € [D] / 18,45 € [A]
978-2-0672-5060-4

I Île-de-France Escapades à Chartres NEU Mrz.
155080
17,95 € [D] / 18,45 € [A]
978-2-0672-5080-2

L Languedoc
154488
17,95 € [D] / 18,45 € [A]
978-2-0672-4488-7

Les Charentes
154295
17,95 € [D] / 18,45 € [A]
978-2-0672-4295-1

Les grands sites de l'Occitanie
154549
17,95 € [D] / 18,45 € [A]
978-2-0672-4549-5

Limousin Berry NEU Mrz.
155069
17,95 € [D] / 18,45 € [A]
978-2-0672-5069-7

Lorraine NEU Mrz.
155097
17,95 € [D] / 18,45 € [A]
978-2-0672-5097-0

Lot Aveyron Vallée du Tarn NEU Mrz.
155098
17,95 € [D] / 18,45 € [A]
978-2-0672-5098-7

Lyon et sa région
154493
15,95 € [D] / 16,40 € [A]
978-2-0672-4493-1

M Midi Toulousain - Pyrénées - Gers
154501
17,95 € [D] / 18,45 € [A]
978-2-0672-4501-3

N Nord Pas-de-Calais NEU Mrz.
155104
17,95 € [D] / 18,45 € [A]
978-2-0672-5104-5

Der Grüne Reiseführer

FRANKREICH - REGIONEN [auf Frz.]

N Normandie Cotentin NEU Mrz.
155108
17,95 € [D] / 18,45 € [A]
978-2-0672-5108-3

Normandie, Vallée de la Seine NEU Mrz.
155090
17,95 € [D] / 18,45 € [A]
978-2-0672-5090-1

P Paris
154355
17,95 € [D] / 18,45 € [A]
978-2-0672-4355-2

Pays Basque (France, Espagne) et Navarre
154490
17,95 € [D] / 18,45 € [A]
978-2-0672-4490-0

Pays de la Loire
154494
15,95 € [D] / 16,40 € [A]
978-2-0672-4494-8

Périgord, Quercy, Dordogne, Lot
154491
17,95 € [D] / 18,45 € [A]
978-2-0672-4491-7

Picardie, Baie de Somme NEU Mrz.
155062
17,95 € [D] / 18,45 € [A]
978-2-0672-5062-8

Poitou - Marais Poitevin - Futuroscope
154297
17,95 € [D] / 18,45 € [A]
978-2-0672-4297-5

Provence
154500
17,95 € [D] / 18,45 € [A]
978-2-0672-4500-6

R Roussillon Aude Pays Cathare NEU Mrz.
155105
17,95 € [D] / 18,45 € [A]
978-2-0672-5105-2

ANDERE ZIELE [auf Frz.]

Allemagne du Nord - Berlin NEU Mrz.
155086
17,95 € [D] / 18,45 € [A]
978-2-0672-5086-4

Allemagne du Sud - Bavière NEU Apr.
155131
17,95 € [D] / 18,45 € [A]
978-2-0672-5131-1

Autriche NEU Mrz.
155073
17,95 € [D] / 18,45 € [A]
978-2-0672-5073-4

Danemark, Suède NEU Mrz.
155106
17,95 € [D] / 18,45 € [A]
978-2-0672-5106-9

Norvège
154496
17,95 € [D] / 18,45 € [A]
978-2-0672-4496-2

WOCHENENDE [auf Frz.]

Berlin
153754
9,90 € [D] / 10,20 € [A]
978-2-0672-3754-4

Francfort
153309
9,90 € [D] / 10,20 € [A]
978-2-0672-3309-6

Hambourg NEU Mrz.
155068
9,90 € [D] / 10,20 € [A]
978-2-0672-5068-0

Munich NEU Mai
155143
9,90 € [D] / 10,20 € [A]
978-2-0672-5143-4

Paris 2021 NEU Mrz.
154907
9,90 € [D] / 10,20 € [A]
978-2-0672-4907-3

REISEFÜHRER UND MAGAZIN IN EINEM – IDEAL, UM NEUE **STÄDTE**, **REGIONEN** ODER **LÄNDER** ANHAND IHRER EINWOHNER, **PRODUKTE**, DER **GASTRONOMIE** ODER DER **KULTURSCHÄTZE** ZU **ENTDECKEN**...

PRAGMATISCH WIE EIN REISEFÜHRER

- **Strukturierter, logischer Aufbau** nach Regionen
- **Praktische Karten und Reisehinweise** zur unkomplizierten Orientierung

UNTERHALTSAM WIE EIN MAGAZIN

- **Verschiedenste Themen** nach Lust und Laune: Insidertipps, Interviews, Produkte im Fokus und vieles mehr
- **Moderner**, **ansprechender Look**: große Fotos, verschiedene Artikelformate, etc.
- **Dynamischer**, **fesselnder Stil**, der die Neugier auf die Schätze der Region weckt!
- **Lesen**... **und sammeln**: hochqualitatives Mattpapier, handliches und leicht lesbares Format

EUROPA [auf Frz.]

Charentes NEU Mrz.
155110
19,90 € [D] / 20,50 € [A]
978-2-0672-5110-6

Portugal NEU Mrz.
154523
19,90 € [D] / 20,50 € [A]
978-2-0672-4523-5

Rome NEU
154879
19,90 € [D] / 20,50 € [A]
978-2-0672-4879-3

Freizeitführer

FRANKREICH [auf Frz.]

- **2.300** Campingplätze, von unabhängigen MICHELIN-Inspektoren sorgfältig ausgewählt
- Eine **Karte jeder Region** mit Markierung der aufgeführten Campingplätze
- Alle **nützlichen Informationen** zur Wahl des richtigen Platzes: Preis, Umgebung, Ausstattung, Freizeitangebot, Service
- **Ein vielfältiges Angebot an Unterkünften**: Wohnwagen, Mobilheime, Chalets, Bungalows und andere ungewöhnliche Übernachtungsmöglichkeiten
- GPS-Koordinaten der Plätze
- **MICHELIN-Bewertung von 1 bis 5 Zelten: eine echte Referenz in der Welt des Campings!**
- Format – jetzt noch handlicher und besser lesbar (176 x 230 mm)

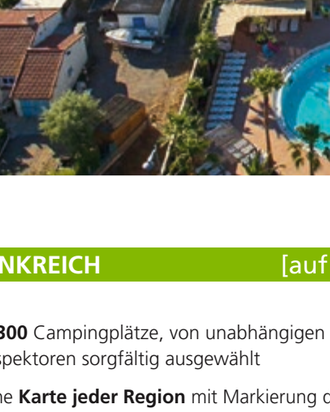

153786
14,90 € [D]
15,40 € [A]

9 782067 237865



153766
15,90 € [D]
16,35 € [A]

9 782067 237667

NEU Apr.
155132
17,95 € [D]
18,45 € [A]

9 782067 251328

FRANKREICH [auf Frz.]

- **Für Abenteurer mit Campingbus das Must-have unter den Reiseführern!**
- **52 Wochenendtrips** für 2- bis 3-tägige Ausflüge in **Frankreich**, mit **Kartenmaterial**, **Infos zu Sehenswürdigkeiten und Gastronomie** sowie **praktischen Hinweisen**.
- **Start in 7 großen Städten Frankreichs** in einem Radius von 200 bis 300 km: Paris, Rennes, Bordeaux, Toulouse, Marseille, Lyon und Straßburg.
- Landschaftliche Einordnung der Reiseziele in „**Meer**", „**Seen und Flüsse**", „**Berge**" oder „**Land**".
- Format 160 x 200 mm.
- Ca. 400 Seiten.

NEU
154478
19,90 € [D]
20,50 € [A]

9 782067 244788

FRANKREICH [auf Frz.]

- Ein Reiseführer mit dem Abenteurer **ins Herz der Natur vordringen** und **Landschaften dank Slow Tourism neu entdecken**.
- **52 Reisevorschläge** für 2- bis 5-tägige Trips.
- Interessante Adressen, die **Einheimische** und **lokale Produkte** ins Rampenlicht rücken.
- **Touren** per Rad, Kajak, Pferd, Segelboot oder zu Fuß…
- **Freizeitaktivitäten mit Naturgenuss**: Angeln, Tauchen, Klettern, Skitouren, Paragliding oder Tierbeobachtung…
- Format 160 x 220 mm.
- Ca. 450 Seiten.

NEU Mrz.
155139
19,90 € [D]
20,50 € [A]

9 782067 251397